



Józef Zawadzki
Radny
Rady Miasta Katowice

Katowice, dnia 12.06.2017 r.

URZĄD MIASTA KATOWICE KANCELARIA OGÓLNA (1)
Wpt. dn. 2017 -06- 12
Nr RKP Zał

Szanowny Pan
Prezydent Miasta Katowice
Marcin KRUPA
za pośrednictwem
Rady Miasta Katowice

Na podstawie art. 23 ust 1 ustawy z dn. 08 marca 1990 r. o Samorządzie gminnym /tekst jedn. Dz. U. z 2016 r., poz. 446 z późn. zm./ składam

Interpelację nr 472/17

w sprawie: planowanej budowy infrastruktury drogowej w rejonie ulic Wodospady i Stara Kłodnicka

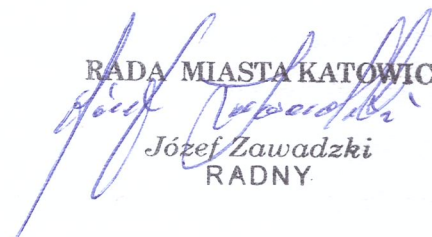
Szanowny Panie Prezydencie

Zwracam się z uprzejmą prośbą o odniesienie się do argumentów społeczności lokalnej ulic: Wodospady, Rolna, Wozaków, Poetów, Grzyśki, Gołby, Stara Kłodnicka, Kłodnicka i Rzeszółki zawartych w piśmie mieszkańców z dnia 09.06.2017 r., dotyczącym planowanej budowy infrastruktury drogowej w rejonie ulic Wodospady i Stara Kłodnicka, które pozwalam sobie przesłać w załączeniu.

Przedstawianie jednoznacznego stanowiska w sprawie może w moim przekonaniu uspokoić niepokoje panujące wśród lokalnej społeczności i stanowić zaczyn do konstruktywnej dyskusji.

Z góry dziękuję za przychyłność.

Łączę wyrazy szacunku


RADA MIASTA KATOWIC
Józef Zawadzki
RADNY

Załącznik:

Pismo społeczności lokalnej ulic: Wodospady, Rolna, Wozaków, Poetów, Grzyśki, Gołby, Stara Kłodnicka, Kłodnicka i Rzeszółki z dnia 09.06.2017 r.



Katowice, dn. 08.06.2017 r.

WICEPREZYDENT MIASTA KATOWICE

B-IV.0003.4.2017.MZ1

B-IV.ZD-00644/17

Szanowny Pan
Józef Zawadzki
Radny Rady Miasta Katowice

Dotyczy: interpelacji nr 472/17 z dnia 12 czerwca 2017 r.


W odpowiedzi na Pana interpelację dotyczącą planowanej budowy infrastruktury drogowej w rejonie ulic Wodospady/Stara Kłodnicka uprzejmie informuję co następuje.

Aktualnie trwają prace związane z wprowadzaniem zmian do projektu miejscowego planu zagospodarowania przestrzennego obszaru Subcentrum Południe w Katowicach w rejonie ulic Rolnej i Kłodnickiej w oparciu o sposób rozpatrzenia uwag złożonych na etapie wyłożenia projektu do publicznego wglądu. W toku powyższych prac analizowane są rozwiązania związane z obsługą komunikacyjną obszaru, w tym w zakresie powiązań pieszo-rowerowych. Rozważanie możliwości planowania ciągu pieszo-rowerowego w rejonie ul. Starej Kłodnickiej nie koliduje z uwzględnieniem uwag dotyczących rezygnacji z połączenia drogowego pomiędzy ul. Wodospady i ul. Kłodnicką. Z uwagi na uwarunkowania własnościowe, w części obszaru objętego pracami planistycznymi Wydział Budownictwa i Planowania Przestrzennego podjął inicjatywę przeprowadzenia wstępnych konsultacji z wszystkimi właścicielami nieruchomości, których fragmenty potencjalnie mogłyby zostać wykorzystane pod przebieg połączeń pieszo-rowerowych w rejonie rzeki Kłodnicy.

Jednocześnie uprzejmie informuję, że po wprowadzeniu zmian do projektu ww. planu, zostanie ponowiona procedura formalno-prawna sporządzenia planu, w tym ponowne wyłożenie ww. projektu planu do publicznego wglądu, podczas którego będzie można zapoznać się ze skorygowanymi ustaleniami projektu planu, a także uczestniczyć w dyskusji publicznej nad przyjętymi w projekcie planu rozwiązaniami. Ogłoszenie o terminie ponownego wyłożenia zostanie opublikowane w prasie lokalnej, tj. w Dzienniku Zachodnim, na tablicy ogłoszeń Urzędu Miasta Katowice oraz na stronie internetowej Urzędu Miasta Katowice: <https://www.bip.katowice.eu> w zakładce: Urząd Miasta/Planowanie Przestrzenne/Ogłoszenia Planowania Przestrzennego.

Z poważaniem

WICEPREZYDENT MIASTA KATOWICE


Waldemar Bojarski

Do wiadomości:


Biuro Rady Miasta Katowice

Prowadzący sprawę:

Mariola Zych

Wydział Budownictwa i Planowania Przestrzennego

tel. 32 2593552



Urząd Miasta Katowice
40-098 Katowice, ul. Młyńska 4
www.katowice.eu tel. (+48 32) 259 39 09
urzad_miasta@katowice.eu

